





# LA DÉLIMITATION DE LA FRONTIÈRE D'APRÈS LE TRAITÉ DE FRANCFORT DU 10 MAI 1871





Auteur : Benoit Vaillot, 2021

## Le tracé d'après le traité de Francfort (10 mai 1871)

-  la frontière franco-allemande (1871-1918)
-  le rayon de Belfort conservé à la France (futur territoire de Belfort)
-  les communes lorraines cédées en échange
-  ensemble des territoires cédés (future Alsace-Lorraine)

## Les conflits de délimitation (conventions ultérieures)

-  Avrincourt/Igney
-  Raon-lès-Leau/Raon-sur-Plaine